














Tappa  
**11**  
cronotabella

**CAMAIORE - TORTONA**

km 219

mercoledì 17 maggio 2023

D = 2100 m

Quota			DISTANZE			ORA DI PASSAGGIO				
			par- ziali	per- corse	da per- correre	media km/ora				
						42	40	38		
<b>PROVINCIA LUCCA</b>						>>>>>				
	<b>35</b>	<b>CAMAIORE</b>	↑	<b>Start Village</b>	<b>10.0</b>		<b>11.25</b>	<b>11.25</b>	<b>11.25</b>	
	<b>3</b>	<b>CAMAIORE</b>	↑	<b>km 0</b>	<b>0.0</b>	<b>0.0</b>	<b>219.0</b>	<b>11.45</b>	<b>11.45</b>	<b>11.45</b>
	3	Forte dei Marmi	↑	v.d.Repubblica	7.1	7.1	211.9	11.54	11.54	11.54
<b>PROVINCIA DI MASSA CARRARA</b>										
	3	Marina di Massa	↑	Lungomare di Ponente	7.9	15.0	204.0	12.03	12.04	12.05
	3	Marina di Carrara	↑	v.Colombo	5.7	20.7	198.3	12.10	12.12	12.13
<b>PROVINCIA DI LA SPEZIA</b>										
	3	Cafaggio	↑	sp.432	7.9	28.6	190.4	12.20	12.22	12.24
	6	Romito Magra	↔	ss.1	4.1	32.7	186.3	12.27	12.28	12.30
	12	Ponte d'Arcola	↑	ss.1	3.1	35.8	183.2	12.31	12.33	12.36
	22	Fornola	↑	sp.10	2.7	38.5	180.5	12.35	12.37	12.40
	30	Piano di Valeriano	↑	sp.10	3.4	41.9	177.1	12.40	12.43	12.46
	45	Piano Madignano	↔	sp.10	5.7	47.6	171.4	12.49	12.52	12.55
	72	Padivarna	↔	ss.1	7.8	55.4	163.6	13.00	13.04	13.08
	<b>104</b>	<b>Borghetto di Vara</b>	↑	<b>ss.1</b>	<b>6.7</b>	<b>62.1</b>	<b>156.9</b>	<b>13.10</b>	<b>13.14</b>	<b>13.19</b>
	163	Carrodano	↑	ss.1	7.7	69.8	149.2	13.22	13.26	13.31
	479	Mattarana	↑	ss.1	5.1	74.9	144.1	13.34	13.40	13.47
	<b>610</b>	<b>Passo del Bracco</b>	↑	<b>ss.1</b>	<b>5.1</b>	<b>80.0</b>	<b>139.0</b>	<b>13.43</b>	<b>13.49</b>	<b>13.56</b>
<b>PROVINCIA DI GENOVA</b>										
	412	Bracco	↑	ss.1	6.0	86.0	133.0	13.50	13.57	14.04
	3	Sestri Levante	↑	v.Fascie-ss.1	12.0	98.0	121.0	14.05	14.12	14.21
	22	galleria	↑	620m	1.3	99.3	119.7	14.07	14.14	14.23
	4	Chiavari	↔	v.Kasman-sp.225	5.7	105.0	114.0	14.14	14.22	14.31
	30	Carasco	↑	ss.225	5.6	110.6	108.4	14.22	14.30	14.40
	88	Cicagna	↑	ss.225	12.6	123.2	95.8	14.41	14.50	15.00
	151	Gattorna	↑	ss.225	5.7	128.9	90.1	14.49	14.58	15.09
	228	Ferriere	↑	sp.77	4.8	133.7	85.3	14.56	15.06	15.17
	<b>615</b>	<b>Colla di Boasi</b>	↔	<b>galleria 165m - ss.45</b>	<b>9.3</b>	<b>143.0</b>	<b>76.0</b>	<b>15.19</b>	<b>15.31</b>	<b>15.45</b>
	660	galleria	↑	1377m	0.5	143.5	75.5	15.21	15.33	15.46
	600	Bv. per Montoggio	↔	sp.226	2.7	146.2	72.8	15.24	15.36	15.50
	438	Montoggio	↑	sp.226	10.3	156.5	62.5	15.37	15.50	16.04
	399	Casella	↑	v.Roma-sp.226	5.6	162.1	56.9	15.44	15.57	16.12
	<b>368</b>	<b>Busalla</b>	↔	<b>ss.35</b>	<b>6.7</b>	<b>168.8</b>	<b>50.2</b>	<b>15.52</b>	<b>16.05</b>	<b>16.21</b>
	350	Borgo Fornari	↔	sp.7	2.3	171.1	47.9	15.55	16.08	16.24
<b>PROVINCIA DI ALESSANDRIA</b>										
	<b>583</b>	<b>Passo della Castagnola</b>	↑	<b>sp.163</b>	<b>5.1</b>	<b>176.2</b>	<b>42.8</b>	<b>16.07</b>	<b>16.22</b>	<b>16.39</b>
	348	Vtaggio	↔	sp.160	5.2	181.4	37.6	16.13	16.28	16.45
	231	Gavi	↔	sp.161-ss.35	9.6	191.0	28.0	16.25	16.41	16.58
	290	galleria	↑	200m	4.1	195.1	23.9	16.28	16.44	17.01
	222	Serravalle Scrivia	↑	ss.35	3.8	198.9	20.1	16.33	16.49	17.06
	191	Cassano Spinola	↑	sp.35	4.8	203.7	15.3	16.39	16.55	17.13
	162	Villalvernia	↑	sp.35	5.7	209.4	9.6	16.45	17.02	17.20
	<b>115</b>	<b>TORTONA</b>	↑	<b>C.so Cavour</b>	<b>9.6</b>	<b>219.0</b>	<b>0.0</b>	<b>16.57</b>	<b>17.14</b>	<b>17.32</b>

NOTE:

 **Traguardo Volante:**

km 62.1 Borghetto di Vara

km 168.8 Busalla

 **Gran Premio della Montagna:**

km 80 - Passo del Bracco - m 610 (3ª cat.)

km 143 - Colla di Boasi - m 615 (3ª cat.)

km 176.2 - Passo della Castagnola - m 583 (4ª cat.)

 **Galleria/Tunnel:** km 99.3 - 143 - 143.5 - 195.1

 **Passaggio a Livello/Level Crossing:** km

Tappa  
11  
cronotabella

## CAMAIORE - TORTONA

mercoledì 17 maggio 2023

km 219

Prov/com	Distanza	Località	DIR	via	
<b>Deiva Marina</b>					
			↑	ss.1	
		Passo del Bracco	↑	ss.1	
			↑	ss.1	
			↑	ss.1	Loc. Ca' Marcone
<b>GENOVA</b>					
<b>Castiglione Chiavarese</b> <span style="float: right;">(poche centinaia di metri)</span>					
			↑	ss.1	
<b>Moneglia</b>					
			↑	ss.1	
		Bracco	↑	ss.1	
			↑	ss.1	
<b>Castiglione Chiavarese</b> <span style="float: right;">(poche centinaia di metri)</span>					
			↑	ss.1	
<b>Casarza Ligure</b>					
			↑	ss.1	
<b>Sestri Levante</b>					
			↑	ss.1	
			↑	ss.1	via Aurelia
			↩	ss.1	via Aurelia
			↑	ss.1	sottopasso ferrovia
			↗	ss.1	via Vincenzo Fascie
			↑	ss.1	serie di rotonde - via Baden Powell
			↗	ss.1	rotatoria - via Vincenzo Fascie
			↑	ss.1	via Vincenzo Fascie
		Sestri Levante	↑	ss.1	viale Giuseppe Mazzini
			↑	ss.1	viale Giuseppe Mazzini
			↑	ss.1	
		galleria	↑	ss.1	620m
			↑	ss.1	
<b>Lavagna</b>					
			↑	ss.1	
			↑	ss.1	via Aurelia
			↑	ss.1	via 24 Aprile
			↑	ss.1	via Goito
		Lavagna	↑	ss.1	via Gaetano Prevati
			↑	ss.1	Ponte Fiume Entella
<b>Chiavari</b>					
		Chiavari	↗		viale Guglielmo Marconi
			↑		viale Guglielmo Marconi
			↑		viale Sergio Kasman
			↩	ss.225	
			↗	ss.225	via Piacenza
			↑	ss.225	sottopasso A12
			↑	ss.225	via Piacenza
			↑	ss.225	via Parma
<b>Carasco</b>					
			↑	ss.225	via Comorga
			↑	ss.225	Ponte Fiume Entella
			↩	ss.225	via Montanaro Disma
		Carasco	↑	ss.225	
			↑	ss.225	Ponte Lino Gattorna e Claudio Rosasco
			↑	ss.225	

Tappa  
11  
cronotabella

## CAMAIORE - TORTONA

mercoledì 17 maggio 2023

Prov/com	Distanza	Località	DIR	via	km 219
			↑	ss.225	
<b>San Colombano Certenoli</b>					
			↑	ss.225	
			↑	ss.225	San Colombano
			↑	ss.225	
			↑	ss.225	Calvari
			↑	ss.225	
<b>Orero</b>					
			↑	ss.225	
			↑	ss.225	Loc Pian dei Ratti
			↑	ss.225	
<b>Cicagna</b>					
			↑	ss.225	
			↑	ss.225	Loc. Monleone
			↑	ss.225	
		Cicagna	↑	ss.225	
			↑	ss.225	
<b>Moconesi</b>					
			↑	ss.225	
<b>Cicagna</b>					
			↑	ss.225	
<b>Moconesi</b>					
			↑	ss.225	
		Gattorna	↑	ss.225	
			↑	ss.225	
			↑	ss.225	
<b>Neirone</b>					
			↑	ss.225	
			↑	ss.225	
<b>Tribogna</b>					
			↑	ss.225	
<b>Neirone</b>					
			↑	ss.225	
<b>Lumarzo</b>					
			↑	ss.225	
		Ferriere	↗	sp.77	
			↑	sp.77	
			↑	sp.77	Loc. Boasi
			↑	sp.77	
		Colla di Boasi	↖		(Colle Boasi)
			↑		galleria
<b>Davagna</b>					
			↗	ss.45	Loc. Sottocolle
		galleria	↑	ss.45	1377m
<b>Torriglia</b>					
			↑	ss.45	
		Bv. per Montoggio	↖	sp.226	
			↑	sp.226	
<b>Montoggio</b>					
			↑	sp.226	
			↑	sp.226	Loc. Bromia
			↑	sp.226	Ponte Torrente Pentemina
			↖	sp.226	
			↑	sp.226	Ponte Fiume Scrivia
		Montoggio	↑	sp.226	via Roma

Tappa  
11  
cronotabella

## CAMAIORE - TORTONA

mercoledì 17 maggio 2023

Prov/com	Distanza	Località	DIR	via	km 219
			↑	sp.226	
			↑	sp.226	Ponte Fiume Scrivia
<b>Casella</b>					
			↑	sp.226	
			↑	sp.226	via Avosso
			↗		via Gilberto Govi
		Casella	↑		via Mandelli ( <b>contromano</b> )
			↑		via Roma ( <b>contromano</b> )
			↑		via Roma
			↑	sp.226	
			↑	sp.226	Ponte Fiume Scrivia
<b>Savignone</b>					
			↑	sp.226	
			↑	sp.226	via Natale Gallino
			↑	sp.226	San Bartolomeo
			↑	sp.226	
			↑	sp.226	Loc. Ponte di Savignone
			↑	sp.226	via Guglielmo Marconi
			↑	sp.226	via Isorelle
			↑	sp.226	
<b>Busalla</b>					
			↑	sp.226	rotatoria - via Divisione Alpina Cuneense
			↑	sp.226	sottopasso A7
			↖	sp.226	rotatoria - Piazza Cristoforo Colombo
			↗	sp.226	via Giuseppe Mazzini
		Busalla	↗	ss.35	Largo Italia
			↑	ss.35	via Vittorio Veneto
			↑	ss.35	
<b>Ronco Scrivia</b>					
			↑	ss.35	
		Borgo Fornari	↖	sp.7	
			↑	sp.7	
<b>ALESSANDRIA</b>					
<b>Fraconalto</b>					
			↑	sp.163	
		Passo della Castagnola	↑	sp.163	
			↑	sp.163	
<b>Voltaggio</b>					
			↑	sp.163	
		Voltaggio	↗	sp.160	
			↑	sp.160	Ponte Torrente Lemme
			↑	sp.160	
<b>Carrosio</b>					
			↑	sp.160	
			↑	sp.160	Carrosio
			↑	sp.160	
<b>Gavi</b>					
			↑	sp.160	
			↑	sp.160	Ponte Torrente Lemme
			↑	sp.160	
			↑	sp.160	via Voltaggio
		Gavi	↗		Piazza Roma
			↑		via Zeffirino Bertelli
			↑	sp.161	